

LA XARXA DE SENDERS ITINERANNIA

Itinerannia és una xarxa de senders de 2.500 kms entre les comarques del Ripollès, la Garrotxa i l'Alt Empordà.

Una xarxa de senders, és com un mapa de carreteres, però pedestre, que permet anar de qualsevol punt a qualsevol altre.

S'han recuperat antics camins històrics entre els pobles, per poder arribar a qualsevol petit indret. Aquesta xarxa permet fer múltiples excursions, en funció del temps que s'hi vulgui dedicar, el grau de dificultat, els interessos naturals, arquitectònics i culturals... Aquesta ruta que us proposem és només una mostra de tot el que podeu arribar a descobrir caminant per la xarxa Itinerannia, sigui al Ripollès, a la Garrotxa o a l'Alt Empordà!

LA SENYALITZACIÓ

Tots els senders que formen part de la xarxa Itinerannia estan marcats amb senyalització horitzontal (pintada en el camí) de color groc.

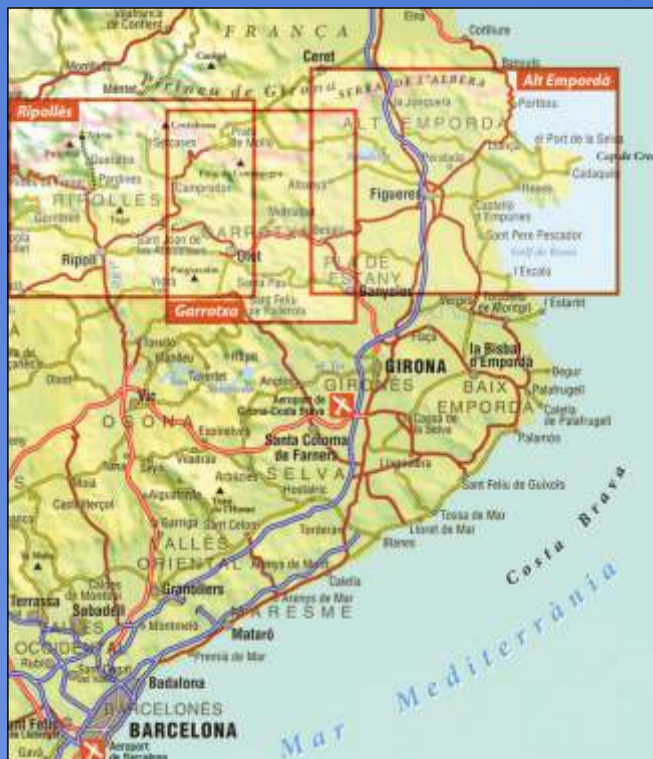


Les marques se situen, aproximadament cada 300 metres i es pinten amb pintura sobre escorces d'arbre, pedres o aprofitant algun altre suport que ja estigui implementat a la zona.

La senyalització vertical, es troba en els encreuaments de camins. Indica les 4 poblacions més properes en cada direcció, de la més propera a la menys propera i està indicat en temps (com a màxim a 6 hores). Si en les diferents banderoles d'un mateix pal hi apareix la mateixa població indicada diverses vegades, cal fixar-se en la indicació que hi ha just a sota. Si no hi ha cap indicació sota el topònim significa que es tracta del camí més curt per arribar a aquella població. Si apareix una indicació tipus: "Per....." significa que es tracta d'una alternativa més llarga per arribar al mateix indret.

Cada pal disposa d'una plaqueta que indica el topònim del lloc on està situat, l'altitud i les coordenades UTM.

Trobareu cartelleres informatives amb el mapa de la xarxa de senders de la comarca a cadascuna de les poblacions.



+INFO:
www.itinerannia.net
www.altemporda.org
www.empordaturisme.com

Oficina de Turisme El Port de la Selva
Carrer Illa, 13b - Tel. 972 387 122
www.elportdelaselva.cat

CAT

11
ALT EMPORDÀ

ITINERARI
PORT DE LA SELVA -
COSTA DE L'ORATORI



Mitjana

ITINERANNIA
XARXA DE SENDERS
Ripollès - Garrotxa - Alt Empordà

ITINERANNIA
XARXA DE SENDERS
Ripollès - Garrotxa - Alt Empordà



Costa Brava
Pirineu de Girona








Consell Comarcal
de l'Alt Empordà



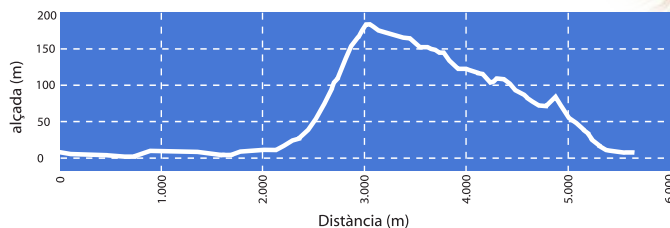
ALT EMPORDÀ TURISME
CATALUNYA-COSTA BRAVA





-  ITINERÀNNIA
-  RUTA
-  CARRETERA
-  RIU
-  SENYALITZACIÓ VERTICAL

Temps: **2h 10'**
 Distància: **5,65 km**
 Alçada màxima: **187 m**
 Alçada mínima: **1 m**
 Desnivell acumulat de pujada: **221 m**
 Desnivell acumulat de baixada: **-221 m**
 Dificultat: **Baixa**



ITINERARI PORT DE LA SELVA - COSTA DE L'ORATORI

El nostre itinerari s'iniciarà a l'oficina de turisme del Port de la Selva, situada al carrer del Mar, al centre de la població. Vorejarem la costa en direcció Llançà passejant pel passeig marítim, on, en arribar al final, trobarem un mapa d'Itinerànnia. Travessarem el pàrquing de terra i la carretera en direcció a la Selva de Mar, on trobarem un senyal vertical **AE136**. Seguirem en direcció a la Selva de Mar, 35 min, per la mateixa carretera fins trobar un altre senyal vertical d'Itinerànnia **AE137**, on prendrem la direcció del Port de la Selva pel mas dels Bufadors. Seguim la pista enmig d'erms fins arribar a la carretera, on trobem l'antic pont que enllaçava Sant Pere de Roda i la Selva de Mar amb Sant Baldiri, els masos i Cadaqués.

Seguirem la carretera de Cadaqués i Roses fins a la següent rotonda a la dreta, on trobarem el cementiri del Port de la Selva, immortalitzat a l'obra de Josep Maria de Sagarra:

*“Des de les blanques parets estretes,
 veus una mica de mar només;
 lencara et poses tot de puntetes,
 blanc cementiri dels mariners.”*

Passada la rotonda girem per la pista de l'esquerra, vorejant el cementiri, creuem una cadena La pista s'acaba en una esplanada de terra, on prenem un corriol a la dreta que travessa una pineda. Seguidament es bifurca i prenem el corriol de l'esquerra, vorejat de figueres de moro, pujant cap al puig de l'Oratori. Deixem enrere el bosc de pins i entrem en una pujada pedregosa envoltada de matollar arbrat mediterrani, amb pins i oliveres entremig de murs de pedra seca i passarem per davant de l'oratori. Al final de la pujada trobarem una marca d'Itinerànnia que ens indica el camí a la dreta. Enlloc de seguir la xarxa de senders farem un tram sense marcar en groc que ens portarà fins a Port de la Selva, de nou. Creuarem el mur de pedra seca i prendrem el corriol gairebé inexistent (a l'esquerra) que baixa travessant un erm amb alguns suros fins arribar a la pista; la seguirem a l'esquerra vorejant matollars arbrats amb murs de pedra i cabanes de pedra seca molt interessants. Des de la pista tenim una bona vista de la cala Tamariua. Al cap de 15 minuts arribem a una altra pista; la prenem a l'esquerra i la seguirem fins arribar al poble. Al cap de 10 minuts deixarem la pista i arribarem a les darreres cases del Port de la Selva, un punt on hi ha bancs per gaudir del paisatge. Seguirem el carrer del Puig Gros fins arribar al carrer de l'Empordà. Seguim carrer avall fins trobar un mirador amb tres canons, des d'on es pot gaudir d'una fantàstica vista de la badia del Port de la Selva. Just davant del mirador trobem unes escales que ens portaran al centre del poble: arribem al carrer de Sant Baldiri, seguim pel carrer Major, a la dreta, i el carrer de l'Illa fins arribar altre cop a l'oficina de turisme del Port de la Selva.